



BROCHIER - RS

---

## **Caminhos de Brochier**

### *Roteiro Autoguiado de Turismo*

---

É com grande satisfação que a Prefeitura Municipal de Brochier apresenta o Roteiro Autoguiado de Ciclismo, uma aventura que vai muito além das pedaladas, uma jornada pela natureza, pelo esporte e pelos pontos turísticos da nossa cidade.

Em homenagem à imigração francesa, iniciada pelos irmãos Brochier, criamos três percursos especiais. Cada um deles é um convite para desvendar belezas, explorar pontos turísticos e se conectar com a essência deste lugar.

Você pode escolher entre: a Rota Brochier, com percurso curto de 20 quilômetros; a Rota Marselha num roteiro médio de 40 quilômetros; e a Rota Paris é para quem gosta de adrenalina e muitos desafios em um percurso longo de 60 quilômetros.

Cada uma delas é um convite para explorar os atrativos da nossa cidade, contando com pontos de apoio ao ciclista ao longo do caminho.

Através do Roteiro Autoguiado de Ciclismo do Município de Brochier, convidamos você a conhecer nossa cidade praticando um esporte ao ar livre.

Venha fazer parte desta jornada inesquecível. Em cada curva da estrada, em cada parada nos pontos turísticos e em cada interação com a comunidade local, você encontrará um pedaço da história e um vislumbre do futuro. O Roteiro Autoguiado de Ciclismo do Município de Brochier aguarda você! Vem pra cá!

---

**Prefeitura Municipal de Brochier/RS**

Rua Guilherme Hartmann, 260 - Centro, Atendimento: Segunda-feira a Sexta-feira: 8:00 às 12:00 e 13:30 às 17:30



# BROCHIER - RS



# ROTEIRO AUTOGUIADO

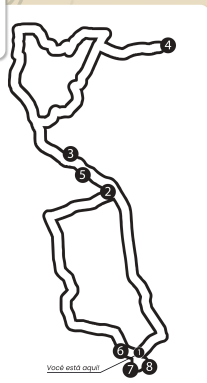
Caminhos de Brochier no Vale da Felicidade.



## Rota (curta) BROCHIER



20 Km



### O QUE VOCÊ VAI ENCONTRAR:

- 1 - Praça Municipal de Brochier (Você está aqui)
- 2 - Praça Pinheiro Machado (Ponto de Apoio)
- 3 - Sítio das Amoras
- 4 - Pousada Lisse (Ponto de Apoio)
- 5 - Memorial Neu Frankreich
- 6 - Caian's Churras + Bar
- 7 - Pousada Sol e Lua
- 8 - Quiosque de Artesanato e Produtos Coloniais (Centro)

@prefeituradebrochier @grotabikers @turismo.valedafelicidade

Mais informações:



## Rota (média) MARSELHA



40 Km



### O QUE VOCÊ VAI ENCONTRAR:

- 1 - Praça Municipal de Brochier (Você está aqui)
- 2 - Praça Pinheiro Machado (Ponto de Apoio)
- 3 - Cervejaria Uniders Beer
- 4 - Pousada Lisse (Ponto de Apoio)
- 5 - Sítio das Amoras
- 6 - Memorial Neu Frankreich
- 7 - Propriedade Fetzner (Ponto de Apoio)
- 8 - Quiosque de Artesanato e Produtos Coloniais (Reta Grande)
- 9 - Cachaçaria Coelho
- 10 - Quiosque do Anão e do Jóia
- 11 - Das Bock Bier
- 12 - Caian's Churras + Bar
- 13 - Pousada Sol e Lua
- 14 - Quiosque de Artesanato e Produtos Coloniais (Centro)

## Rota (longa) PARIS



60 Km



### O QUE VOCÊ VAI ENCONTRAR:

- 1 - Praça Municipal de Brochier (Você está aqui)
- 2 - Praça Pinheiro Machado (Ponto de Apoio)
- 3 - Cervejaria Uniders Beer
- 4 - Pousada Lisse (Ponto de Apoio)
- 5 - Vista Panorâmica Paris
- 6 - Vista Panorâmica Chapadão
- 7 - Cachaçaria Coqueiro
- 8 - Propriedade Fetzner (Ponto de Apoio)
- 9 - Quiosque de Artesanato e Produtos Coloniais (Reta Grande)
- 10 - Cachaçaria Coelho
- 11 - Quiosque do Anão e do Jóia
- 12 - Das Bock Bier
- 13 - Caian's Churras + Bar
- 14 - Pousada Sol e Lua
- 15 - Quiosque de Artesanato e Produtos Coloniais (Centro)

Você é nosso convidado para conhecer as belezas da nossa cidade. Abra a câmera do seu celular e escolha qual roteiro irá percorrer. Partiu #caminhosdebrochier

Rota Brochier, acesse: <https://www.strava.com/routes/3111643004186036582>

Prefeitura Municipal de Brochier/RS

Rua Guilherme Hartmann, 260 - Centro, Atendimento: Segunda-feira a Sexta-feira: 8:00 às 12:00 e 13:30 às 17:30



# BROCHIER - RS

Minhas rotas / Caminhos de Brochier - Rota Brochier

## Caminhos de Brochier - Rota Brochier

Rota de Ciclismo

★ Salvo

Editar



### Detalhes

📍 20,75 km

📏 322 m

🕒 55:48

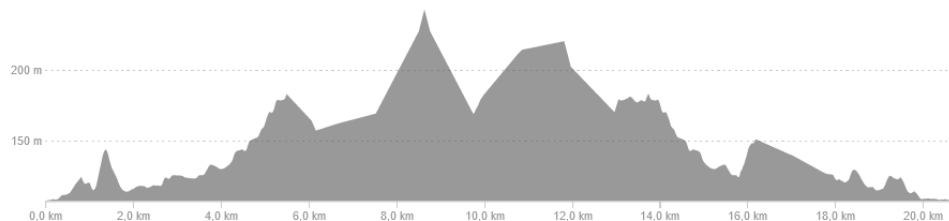
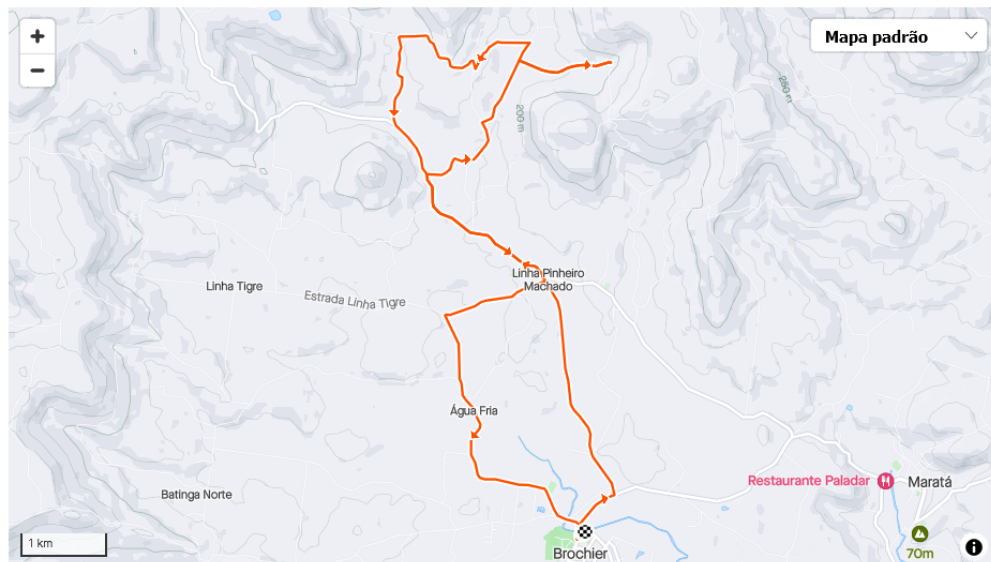
CRIADO POR

Emerson Kaspar @emerkaspar 🏆

5 de julho de 2023 · Público



### Rota e elevação



Rota Marselha, acesse: <https://www.strava.com/routes/3111642858429938850>

**Prefeitura Municipal de Brochier/RS**

Rua Guilherme Hartmann, 260 - Centro, Atendimento: Segunda-feira a Sexta-feira: 8:00 às 12:00 e 13:30 às 17:30



# BROCHIER - RS

Minhas rotas / Caminhos de Brochier - Rota Marselha

## Caminhos de Brochier - Rota Marselha

Rota de Ciclismo



### Detalhes

📍 40,98 km    ⚡ 894 m

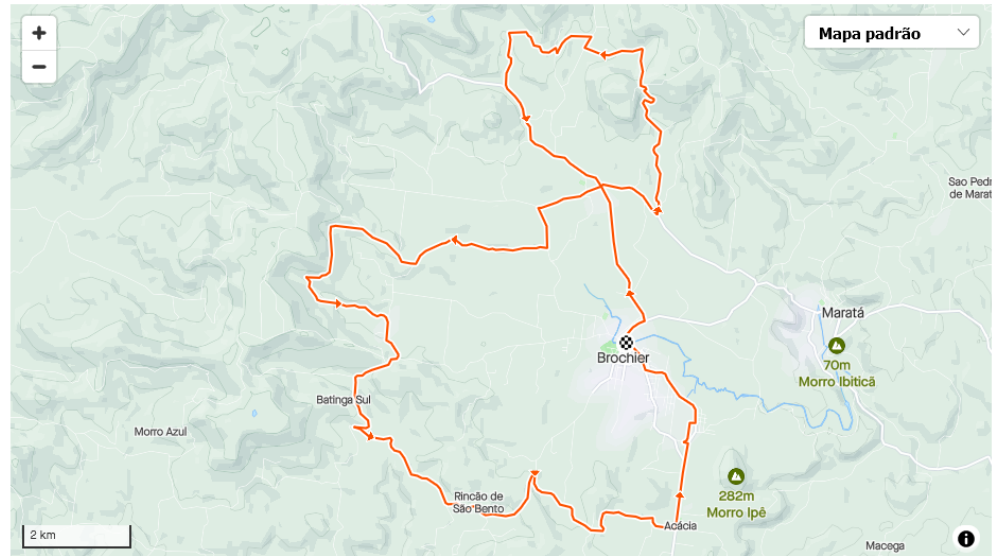
🕒 1:50:12

Rota autoguiada que servirá como base para o pedal do carvão 2023

CRIADO POR  
Emerson Kaspar @emerkaspar  
🏆  
5 de julho de 2023 · Público



### Rota e elevação



**Rota Paris, acesse: <https://www.strava.com/routes/3111642636151105358>**

**Prefeitura Municipal de Brochier/RS**

Rua Guilherme Hartmann, 260 - Centro, Atendimento: Segunda-feira a Sexta-feira: 8:00 às 12:00 e 13:30 às 17:30





## BROCHIER - RS

Minhas rotas / Caminhos de Brochier - Rota Paris

### Caminhos de Brochier - Rota Paris

Rota de Ciclismo

★ Salvo

Editar



#### Detalhes

📍 62,88 km

📏 1.575 m

🕒 2:49:05

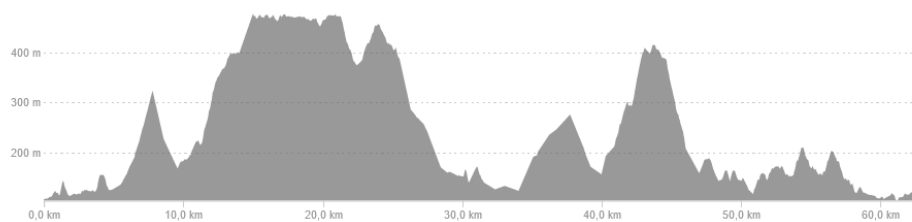
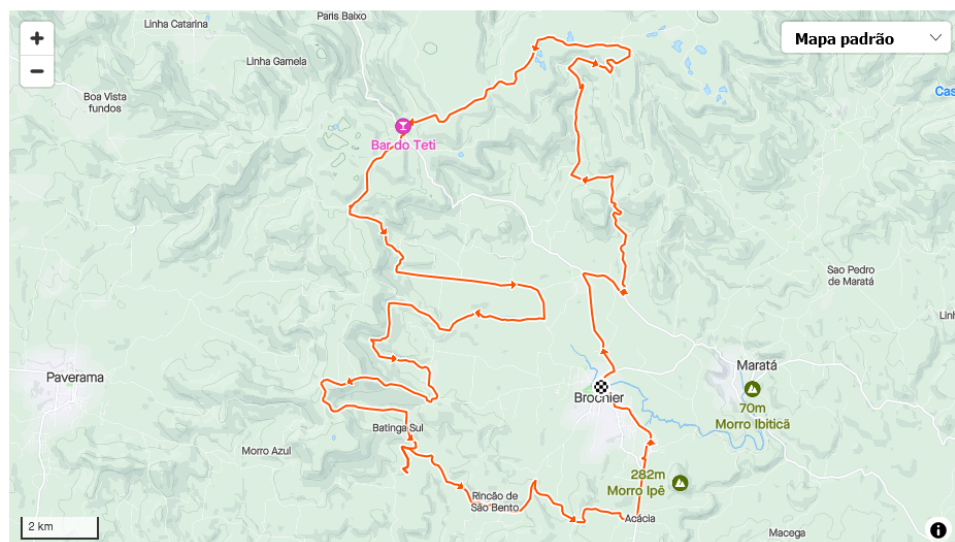
CRIADO POR

Emerson Kaspar @emerkaspar

5 de julho de 2023 · Público



#### Rota e elevação



É com grande satisfação que a Prefeitura Municipal de Brochier apresenta o Roteiro Autoguiado de Ciclismo, uma aventura que vai muito além das pedaladas, uma jornada pela natureza, pelo esporte e pelos pontos turísticos da nossa cidade.

Em homenagem à imigração francesa, iniciada pelos irmãos Brochier, criamos três percursos especiais. Cada um deles é um convite para desvendar belezas, explorar pontos turísticos e se conectar com a essência deste lugar.

Você pode escolher entre: a Rota Brochier, com percurso curto de 20 quilômetros; a Rota Marselha num roteiro médio de 40 quilômetros; e a Rota Paris é para quem gosta de adrenalina e muitos desafios em um percurso longo de 60 quilômetros.

Cada uma delas é um convite para explorar os atrativos da nossa cidade, contando com pontos de apoio ao ciclista

**Prefeitura Municipal de Brochier/RS**

Rua Guilherme Hartmann, 260 - Centro, Atendimento: Segunda-feira a Sexta-feira: 8:00 às 12:00 e 13:30 às 17:30




## BROCHIER - RS


ao longo do caminho.

Através do Roteiro Autoguiado de Ciclismo do Município de Brochier, convidamos você a conhecer nossa cidade praticando um esporte ao ar livre.

Venha fazer parte desta jornada inesquecível. Em cada curva da estrada, em cada parada nos pontos turísticos e em cada interação com a comunidade local, você encontrará um pedaço da história e um vislumbre do futuro. O Roteiro Autoguiado de Ciclismo do Município de Brochier aguarda você! Vem pra cá!


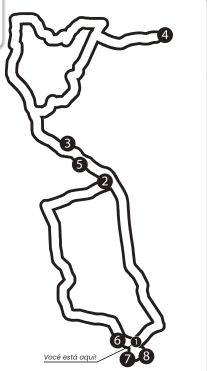


# ROTEIRO AUTOGUIADO



*Caminhos de Brochier no Vale da Felicidade.*

### Rota (curta) BROCHIER


**20 Km**

*O QUE VOCÊ VAI ENCONTRAR:*

- 1 - Praça Municipal de Brochier (Você está aqui)
- 2 - Praça Pinheiro Machado (Ponto de Apoio)
- 3 - Sítio das Amoras
- 4 - Pousada Lisse (Ponto de Apoio)
- 5 - Memorial Neu Frankreich
- 6 - Caian's Churras + Bar
- 7 - Pousada Sol e Lua
- 8 - Quiosque de Artesanato e Produtos Coloniais (Centro)

@prefeituradebrochier @grotabikers @turismo.valedafelicidade

### Rota (média) MARSELHA








**40 Km**

*O QUE VOCÊ VAI ENCONTRAR:*

- 1 - Praça Municipal de Brochier (Você está aqui)
- 2 - Praça Pinheiro Machado (Ponto de Apoio)
- 3 - Cervejaria Uniders Beer
- 4 - Pousada Lisse (Ponto de Apoio)
- 5 - Sítio das Amoras
- 6 - Memorial Neu Frankreich
- 7 - Propriedade Fetzner (Ponto de Apoio)
- 8 - Quiosque de Artesanato e Produtos Coloniais (Reta Grande)
- 9 - Cachaçaria Coelho
- 10 - Quiosque do Anão e do Jóia
- 11 - Das Bock Bier
- 12 - Caian's Churras + Bar
- 13 - Pousada Sol e Lua
- 14 - Quiosque de Artesanato e Produtos Coloniais (Centro)

### Rota (longa) PARIS


**60 Km**

*O QUE VOCÊ VAI ENCONTRAR:*

- 1 - Praça Municipal de Brochier (Você está aqui)
- 2 - Praça Pinheiro Machado (Ponto de Apoio)
- 3 - Cervejaria Uniders Beer
- 4 - Pousada Lisse (Ponto de Apoio)
- 5 - Vista Panorâmica Paris
- 6 - Vista Panorâmica Chapadão
- 7 - Cachaçaria Coqueiro
- 8 - Propriedade Fetzner (Ponto de Apoio)
- 9 - Quiosque de Artesanato e Produtos Coloniais (Reta Grande)
- 10 - Cachaçaria Coelho
- 11 - Quiosque do Anão e do Jóia
- 12 - Das Bock Bier
- 13 - Caian's Churras + Bar
- 14 - Pousada Sol e Lua
- 15 - Quiosque de Artesanato e Produtos Coloniais (Centro)

**Mais informações:**





**Você é nosso convidado para conhecer as belezas da nossa cidade.**  
 Abra a câmera do seu celular e escolha qual roteiro irá percorrer. Partiu #caminhosdebrochier

Rota Brochier, acesse: <https://www.strava.com/routes/3111643004186036582>

**Prefeitura Municipal de Brochier/RS**

Rua Guilherme Hartmann, 260 - Centro, Atendimento: Segunda-feira a Sexta-feira: 8:00 às 12:00 e 13:30 às 17:30



# BROCHIER - RS

Minhas rotas / Caminhos de Brochier - Rota Brochier

## Caminhos de Brochier - Rota Brochier

Rota de Ciclismo

★ Salvo

Editar



### Detalhes

📍 20,75 km

📏 322 m

🕒 55:48

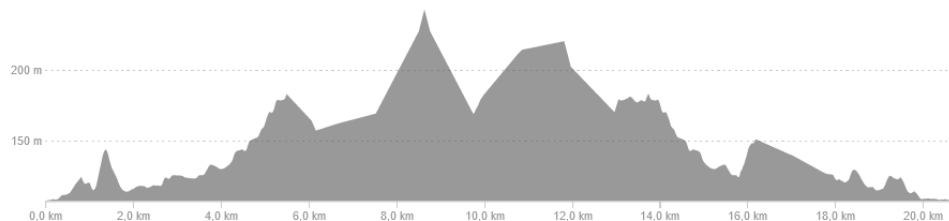
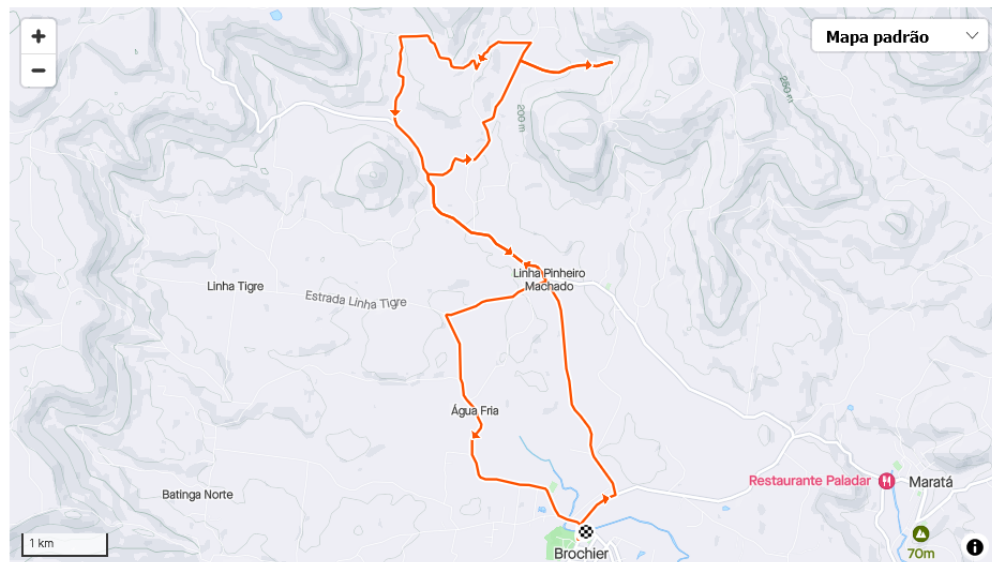
CRIADO POR

Emerson Kaspar @emerkaspar 🏆

5 de julho de 2023 · Público



### Rota e elevação



Rota Marselha, acesse: <https://www.strava.com/routes/3111642858429938850>

**Prefeitura Municipal de Brochier/RS**

Rua Guilherme Hartmann, 260 - Centro, Atendimento: Segunda-feira a Sexta-feira: 8:00 às 12:00 e 13:30 às 17:30



# BROCHIER - RS

Minhas rotas / Caminhos de Brochier - Rota Marselha

## Caminhos de Brochier - Rota Marselha

Rota de Ciclismo



### Detalhes

📍 40,98 km    ⚡ 894 m

🕒 1:50:12

Rota autoguiada que servirá como base para o pedal do carvão 2023

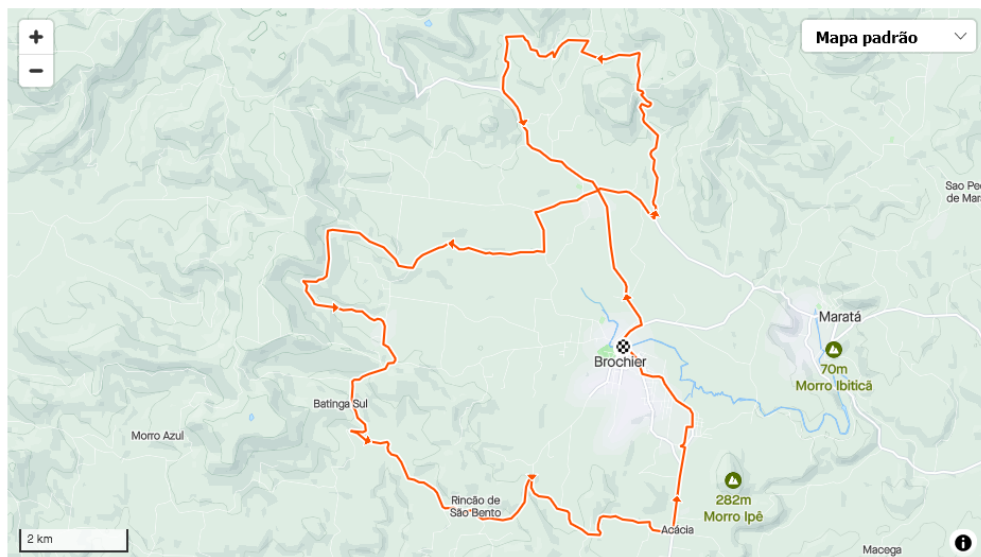
CRIADO POR

Emerson Kaspar @emerkaspar 🏆

🏆 5 de julho de 2023 · Público



### Rota e elevação



**Rota Paris, acesse: <https://www.strava.com/routes/3111642636151105358>**

**Prefeitura Municipal de Brochier/RS**

Rua Guilherme Hartmann, 260 - Centro, Atendimento: Segunda-feira a Sexta-feira: 8:00 às 12:00 e 13:30 às 17:30



# BROCHIER - RS

Minhas rotas / Caminhos de Brochier - Rota Paris

## Caminhos de Brochier - Rota Paris

Rota de Ciclismo

★ Salvo    Editar    ↘

### Detalhes

📍 62,88 km    ⚡ 1.575 m

🕒 2:49:05

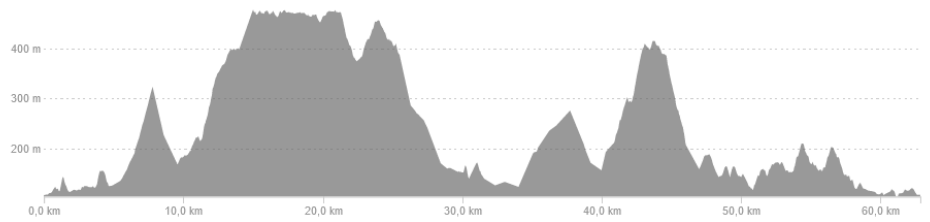
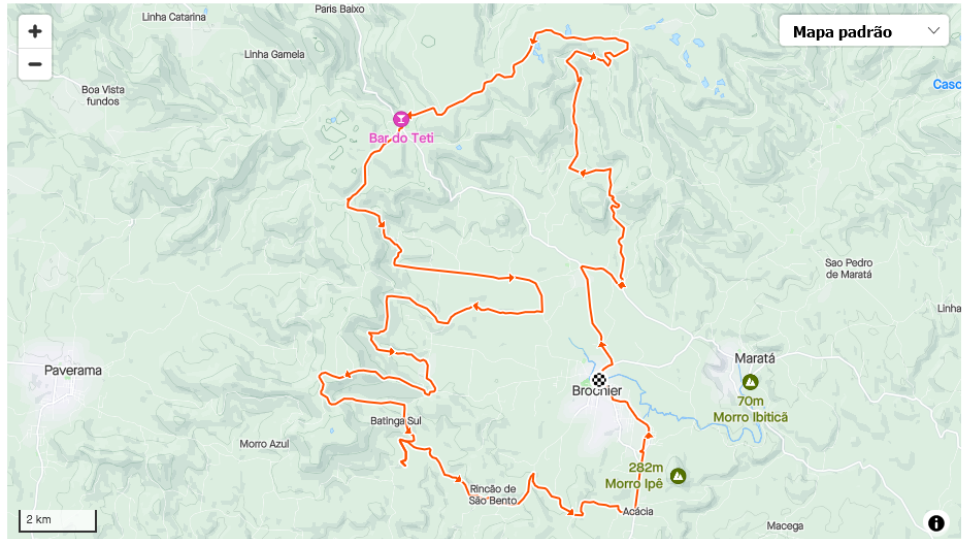
CRIADO POR

Emerson Kaspar @emerkaspar 🏆

📅 5 de julho de 2023 · Público



### Rota e elevação



**Prefeitura Municipal de Brochier/RS**

Rua Guilherme Hartmann, 260 - Centro, Atendimento: Segunda-feira a Sexta-feira: 8:00 às 12:00 e 13:30 às 17:30